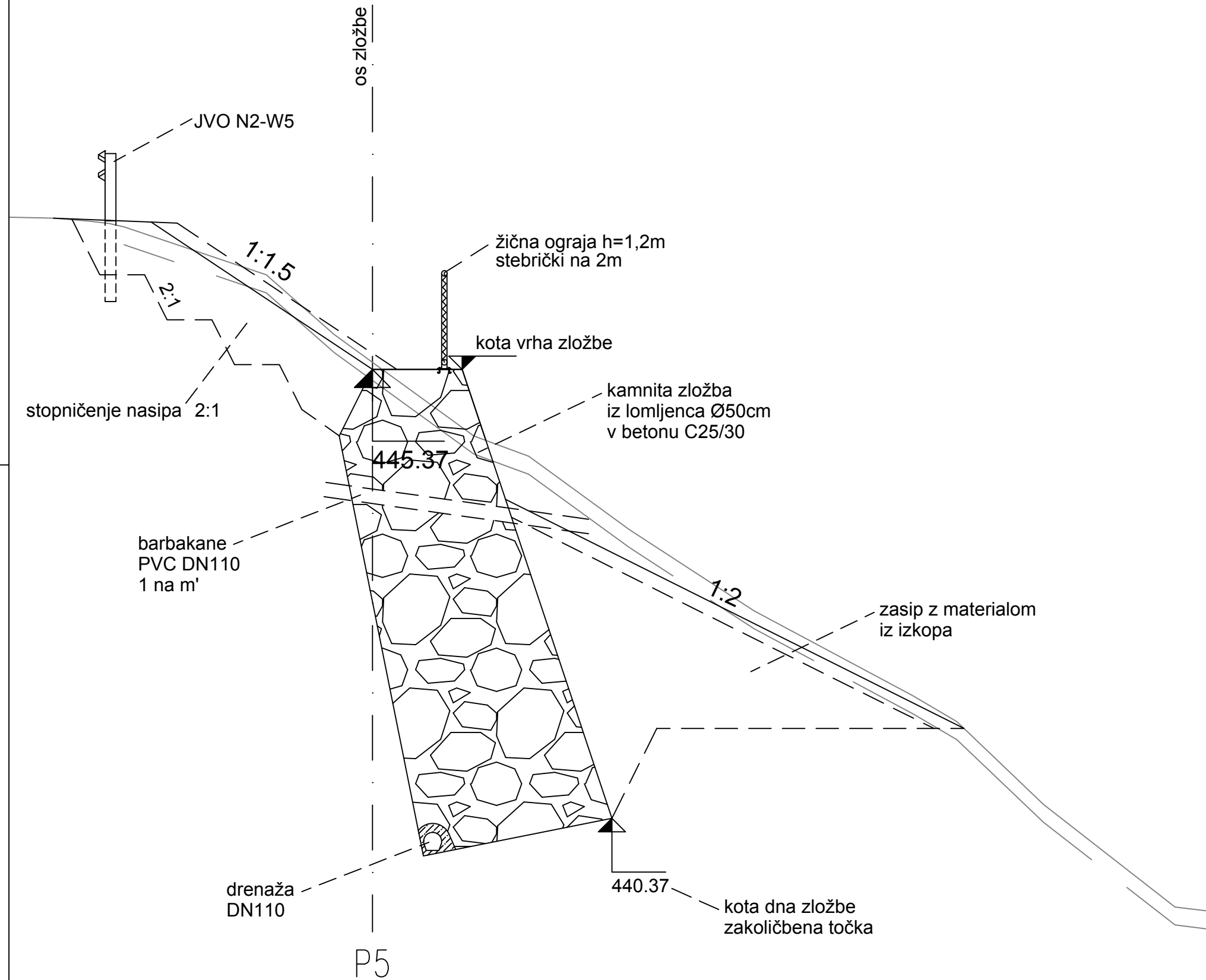
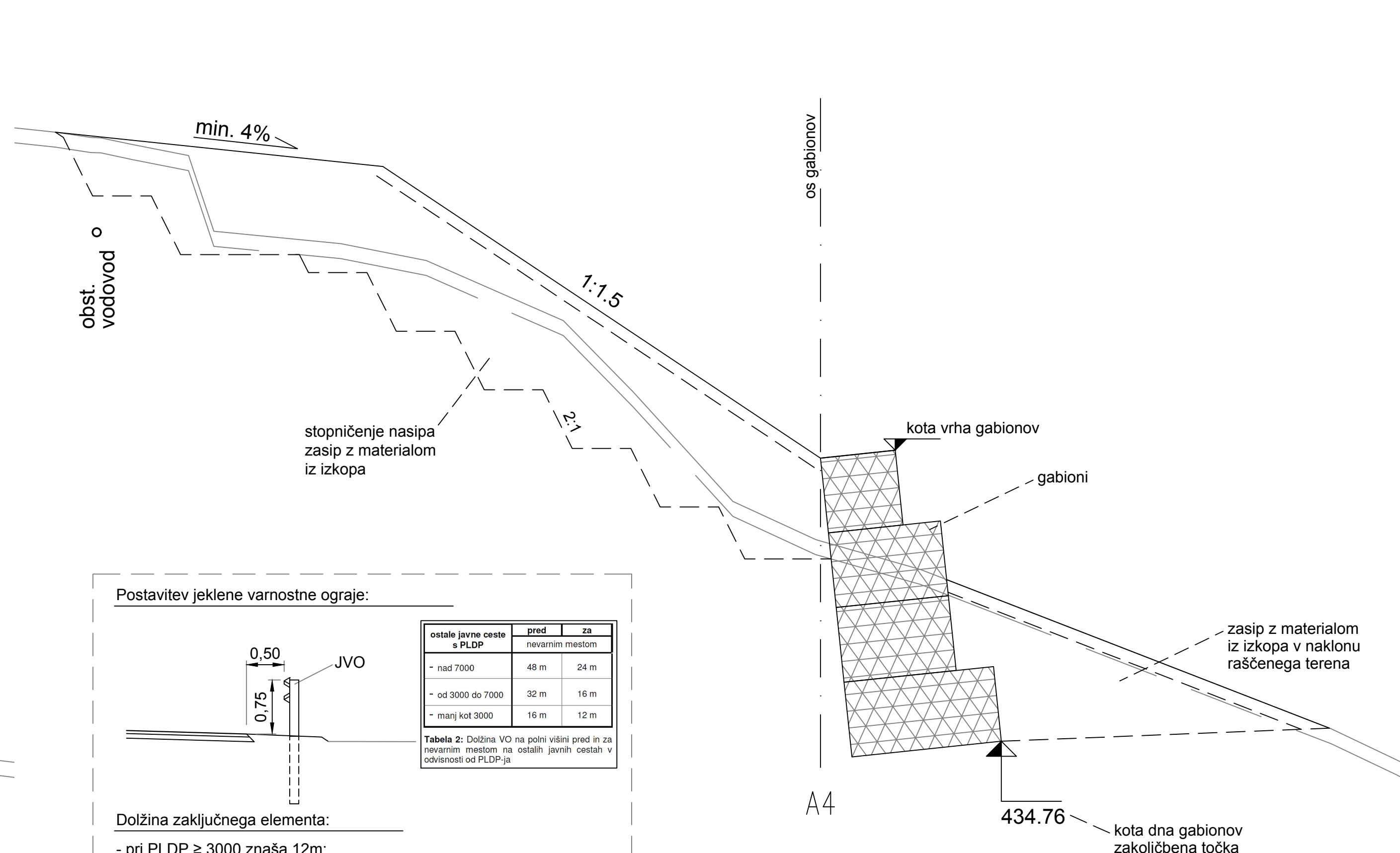


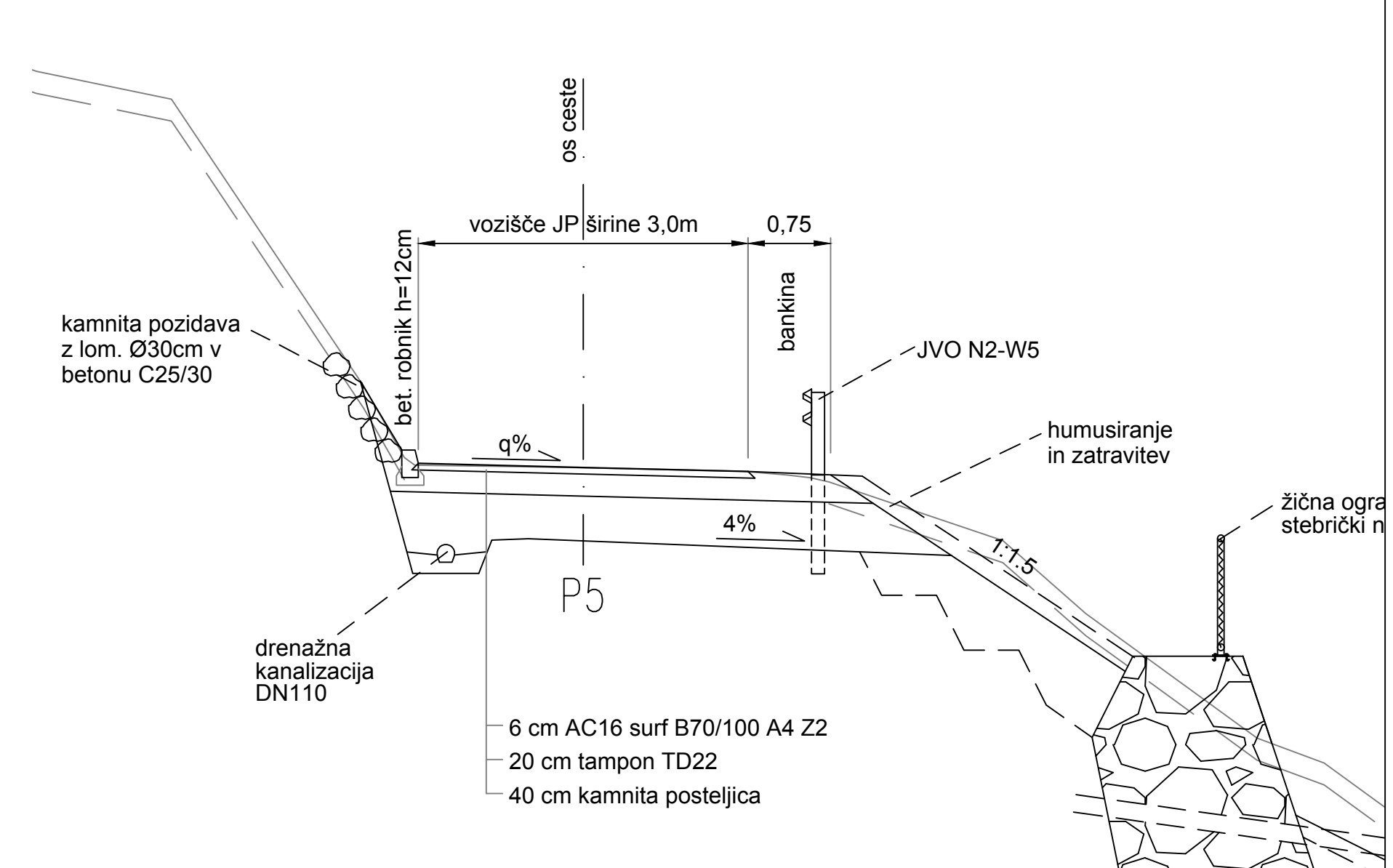
KARAKTERISTIČNI PREČNI PROFIL KAMNITE ZLOŽBE POD CESTO



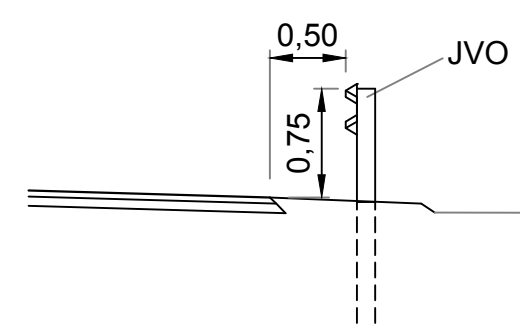
KARAKTERISTIČNI PREČNI PROFIL GABIONOV POD VRTOM



KARAKTERISTIČNI PREČNI PROFIL JAVNE POTI



Postavitev jeklene varnostne ograje:




Dolžina zaključnega elementa:

- pri PLDP \geq 3000 znaša 12m;
- pri PLDP $<$ 3000 znaša 4m.

ostale javne ceste s PLDP	pred nevarnim mestom	za nevarnim mestom
- nad 7000	48 m	24 m
- od 3000 do 7000	32 m	16 m
- manj kot 3000	16 m	12 m

Tabela 2: Dolžina VO na polni višini pred in za nevarnim mestom na ostalih javnih cestah v odvisnosti od PLDP-ja

sprememba:		opis spremembe		datum:		podpis	
<div>Naročnik:</div> <div> OBČINA VOJNIK Keršova ulica 8, 3212 Vojnik</div>				<div>Objekt:</div> <div>SANACIJA PLAZU "LINDEK" NA OMBOČJU JAVNE POTI JP-964421</div>			
<div>S-TEC</div> <div>S-TEC d.o.o., Obrtniška cesta 14, 1420 Trbovlje www.s-tec.si GSM: 040/656-525 info@s-tec.si</div>				Za gradnjo: REKONSTRUKCIJA		Vrsta projektne dokumentacije: IZN	
				Vrsta načrta: NAČRT S PODROČJA GRADBENIŠTVA		Št. projekta: -	
						Št. načrta: 372/23	
		ime in priimek		ident. št. IZS		šifra CC: 2112	
Vodja projekta: Janez Maurer		RG-0183		Risba: KARAKTERISTIČNI PREČNI PROFIL			
Pooblaščen inženir: David Perme, u.d.i.gr.		G-2688					
obdelal:							
Datum: oktober 2023		Merilo: 1:50		Št.risbe: G.131			